





## ПРАВИЛА ЗЕМЛЕПОЛЬЗОВАНИЯ И ЗАСТРОЙКИ



Карта градостроительного зонирования территории Буравцовского сельского поселения  
Эртильского муниципального района Воронежской области

### УСЛОВНЫЕ ОБОЗНАЧЕНИЯ

#### Территориальные границы

-  Граница сельского поселения
-  Граница населенного пункта

#### Территории, для которых градостроительные регламенты не устанавливаются

-  Земли, покрытые поверхностными водами
-  Сельскохозяйственные угодья в составе земель сельскохозяйственного назначения

#### Территориальные зоны

-  Ж1/1 Зона застройки индивидуальными жилыми домами деревни Буравцовка
-  Ж1/2 Зона застройки индивидуальными жилыми домами деревни Бегичево
-  Ж1/3 Зона застройки индивидуальными жилыми домами посёлка Малореченский 1-й
-  Ж1/4 Зона застройки индивидуальными жилыми домами посёлка Малореченский 2-й
-  Ж1/5 Зона застройки индивидуальными жилыми домами посёлка Садовский
-  Ж1/6 Зона застройки индивидуальными жилыми домами посёлка Семёновский
-  ОД.1 Общественно-деловая зона деревни Буравцовка
-  СХ1/1 Зона сельскохозяйственного использования в границах населенного пункта деревни Буравцовка
-  СХ1/2 Зона сельскохозяйственного использования в границах населенного пункта деревни Бегичево
-  СХ1/3 Зона сельскохозяйственного использования в границах населенного пункта посёлка Малореченский 1-й
-  СХ1/4 Зона сельскохозяйственного использования в границах населенного пункта посёлка Малореченский 2-й
-  СХ1/6 Зона сельскохозяйственного использования в границах населенного пункта посёлка Семёновский
-  СХ2/2 Зона сельскохозяйственного производства деревни Бегичево
-  СХ2/4 Зона сельскохозяйственного производства посёлка Малореченский 2-й
-  СХ2 Зона сельскохозяйственного производства за границами населенных пунктов
-  СХ3 Зона животноводства за границами населенных пунктов
-  ИТ1/1 Зона улиц, дорог, инженерной и транспортной инфраструктуры деревни Буравцовка
-  ИТ1/2 Зона улиц, дорог, инженерной и транспортной инфраструктуры деревни Бегичево
-  ИТ1/4 Зона улиц, дорог, инженерной и транспортной инфраструктуры посёлка Малореченский 2-й
-  ИТ1 Зона улиц, дорог, инженерной и транспортной инфраструктуры за границами населенных пунктов
-  СР1/2 Зона ритуальных объектов деревни Бегичево
-  СР1 Зона ритуальных объектов за границами населенных пунктов

#### Объекты транспортной инфраструктуры

-  Улично-дорожная сеть населенного пункта

